



# Gemeinde Duggingen

*Beschlussfassung / Auflage*

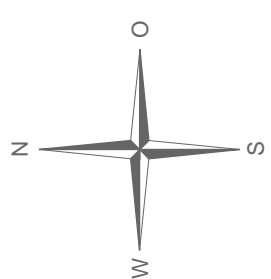
## Mutation Zonenplan Siedlung "Ost"

Parzelle 2442, Gillmattweg

1:500

Exemplar	Inventar Nr. _____
Beschluss des Gemeinderates: _____	Datum: _____
Beschluss der Gemeindeversammlung: _____	Referendumsfrist: _____
Urnenabstimmung: _____	Publik. d. Planaufkl. im Amtsblatt Nr. _____ vom _____
Planauflage: _____	Planauflage: _____
Vom Regierungsrat des Kantons Basel-Landschaft genehmigt mit Beschluss Nr. _____ vom _____	Der Landschreiber: _____
Publikation des Regierungsratsbeschlusses im Amtsblatt Nr. _____ vom _____	

Jermann Ingenieure + Geometer AG	
Schlossgasse 4222 Zwingen	
Telefon 061 765 97 97	
Telefax 061 765 97 98	
www.jermann-ag.ch	
Datum: 02.02.2010	bearbeitet: bud
Format: 105 x 29,7 cm	geprüft: ff
AuftragsNr.: 43.4.0079	
Projekt: mutation_zp_gillmattweg	



### Legende

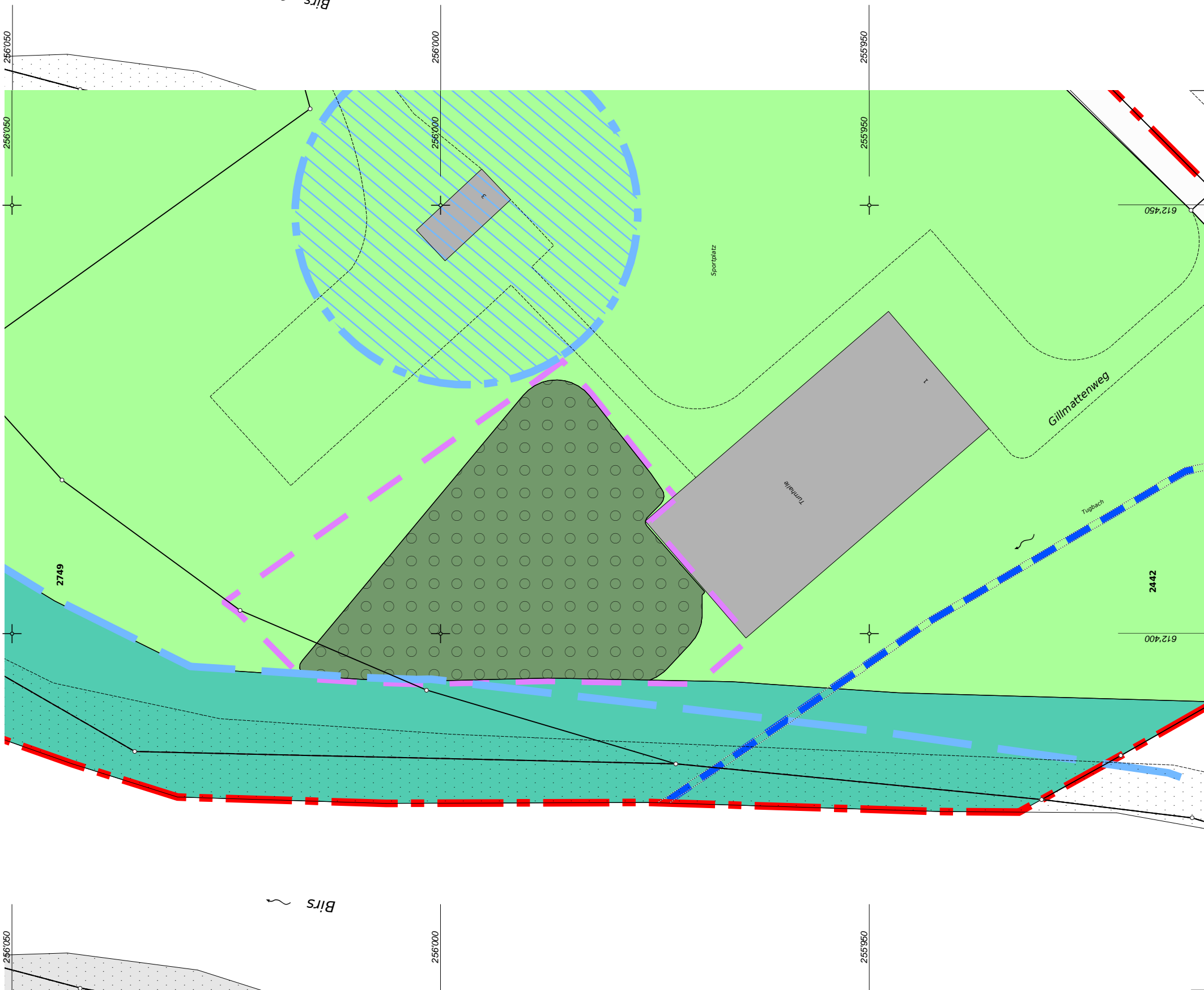
Zur Beschlussfassung und regierungsrätlichen Genehmigung:

- Zone für öffentliche Werke und Anlagen ÖW
- Grünzone GRZ
- Feldgehölz
- Perimeter Mutation Zonenplan Siedlung "Ost"

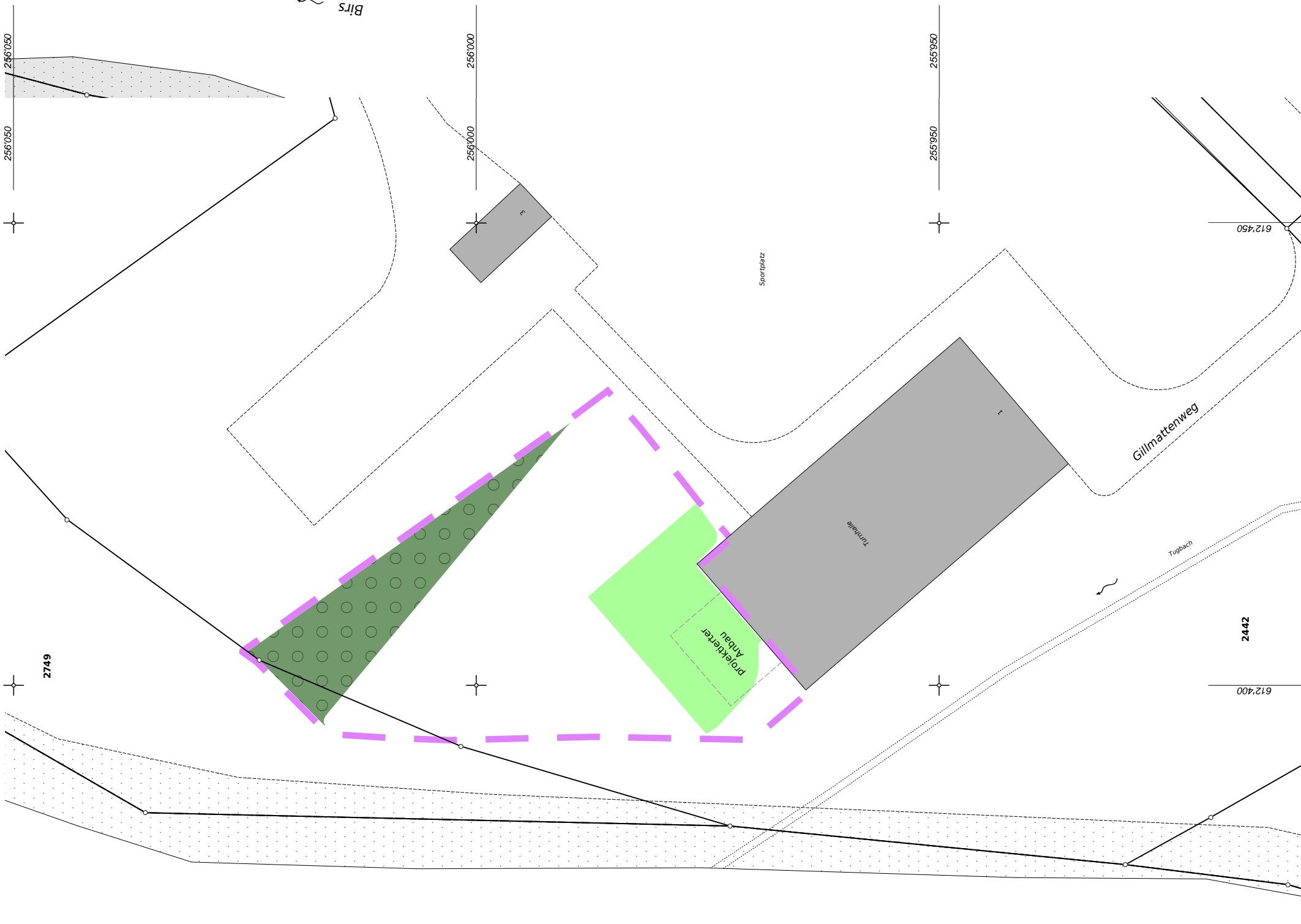
Zur Orientierung:

- Uferschutzzone USZ
- Zonen werden in einer zweiten Planungsphase festgelegt
- offene Gewässer
- Gewässer eingedolt
- Fassungsgebiet
- engere Schutzzone
- Perimeter Zonenplan Siedlung (Teil Ost)

Zonenplan Siedlung "Ost" ALT (zur Orientierung)



MUTATION (rechtsverbindlich)



Zonenplan Siedlung "Ost" NEU (zur Orientierung)

